

ETAP 1 - strona prawa

Oznakowanie robót w obszarze zabudowanym.
Roboty obejmują: budowę chodnika, wykonanie ścieżki korytkowego
wykonanie zjazdów oraz roboty wykończeniowe na odc. 130m

UWAGI DOTYCZĄCE OZNAKOWANIA I PROWADZENIA ROBÓT:

- roboty będą wykonywane przy zajęciu max. 0,5 m szerokości jezdni,
po każdym zakończeniu dnia robocznego należy usunąć tablicę prowadzącą
U-3d i zapórę drogową U-20b, a tablice kierujące U-21a/b ustawić na poboczu
przy krawędzi jezdni, w celu umożliwienia ruchu dwukierunkowego całej
szerokością jezdni



LEGENDA:

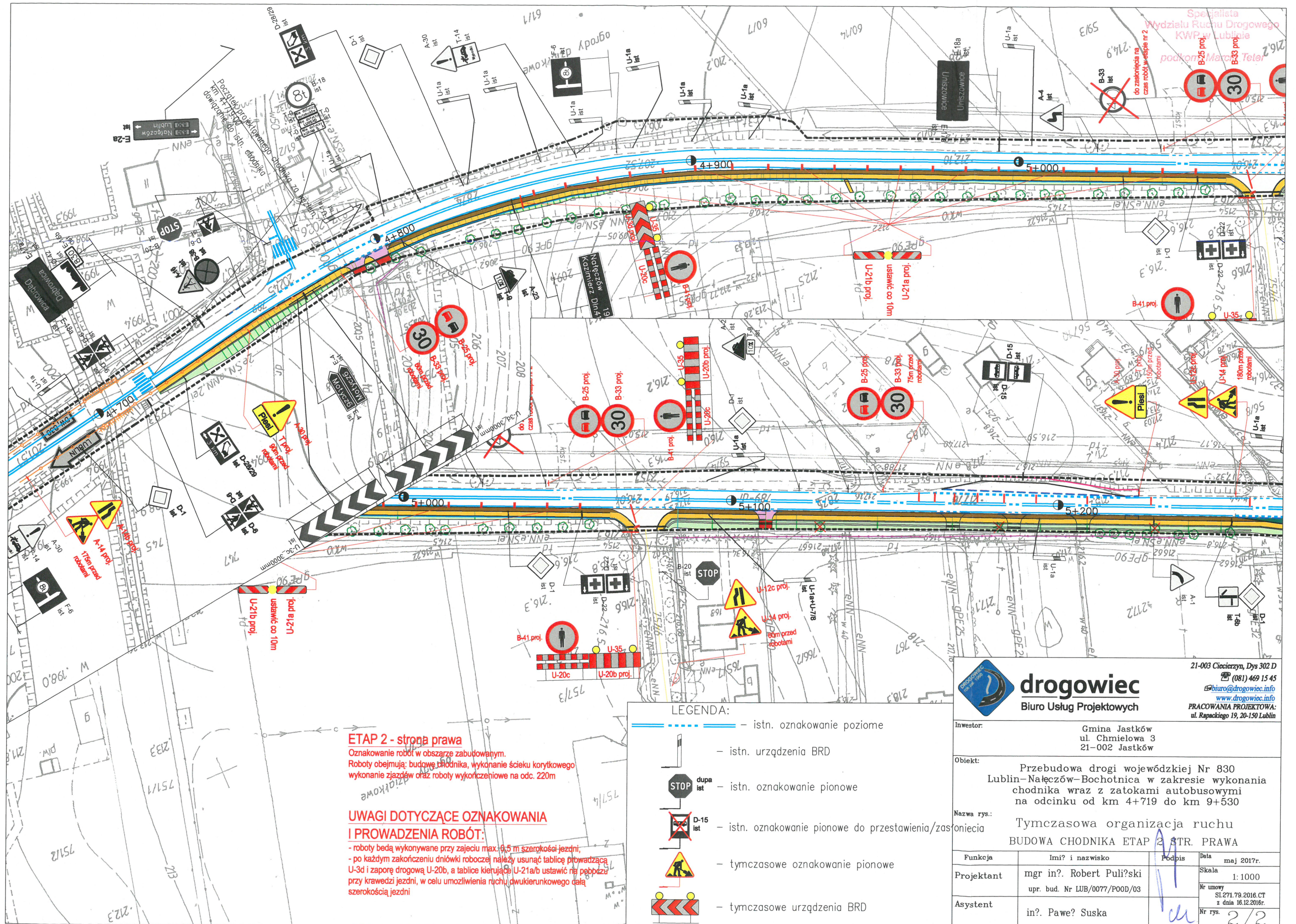
- istn. oznakowanie poziome
- istn. urządzenia BRD
- STOP — istn. oznakowanie pionowe
- istn. oznakowanie pionowe do przestawienia/zastopienia
- tymczasowe oznakowanie pionowe
- tymczasowe urządzenia BRD



drogowiec
Biuro Usług Projektowych

21-003 Ciecierzyn, Dys 302 D
(081) 469 15 45
biuro@drogowiec.info
www.drogowiec.info
PRACOWNIA PROJEKTOWA:
ul. Rapackiego 19, 20-150 Lublin

Inwestor:	Gmina Jastków ul. Chmielowa 3 21-002 Jastków		
Obiekt:	Przebudowa drogi wojewódzkiej Nr 830 Lublin-Natęczów-Bochońnica w zakresie wykonania chodnika wraz z zatokami autobusowymi na odcinku od km 4+719 do km 9+530		
Nazwa rys.:	Tymczasowa organizacja ruchu BUDOWA CHODNIKA ETAP 1 STR. PRAWA		
Funkcja	Imię i nazwisko	Podpis	Data
Projektant	mgr inż. Robert Puliński upr. bud. Nr LUB/0077/POOD/03		maj 2017r.
Asystent	inż. Paweł Suska		Skala 1:1000
			Nr umowy SL271.79.2016.CT z dnia 16.12.2016r.
			Nr rys. 2/1



ETAP 2 - strona prawa

Oznakowanie robót w obszarze zabudowanym.
Roboty obejmują: budowę chodnika, wykonanie ścieku korytkowego
wykonanie zjazdów oraz roboty wykończeniowe na odc. 220m

UWAGI DOTYCZĄCE OZNAKOWANIA I PROWADZENIA ROBÓT:

- roboty będą wykonywane przy zajęciu max. 6,5 m szerokości jezdni,
- po każdym zakończeniu dnia robocznego należy usunąć tablicę prowadzącą
U-3d i zapórę drogową U-20b, a tablice kierujące U-21a/b ustawić na poboczu
przy krawędzi jezdni, w celu umożliwienia ruchu dwukierunkowego całej
szerokości jezdni

LEGENDA:

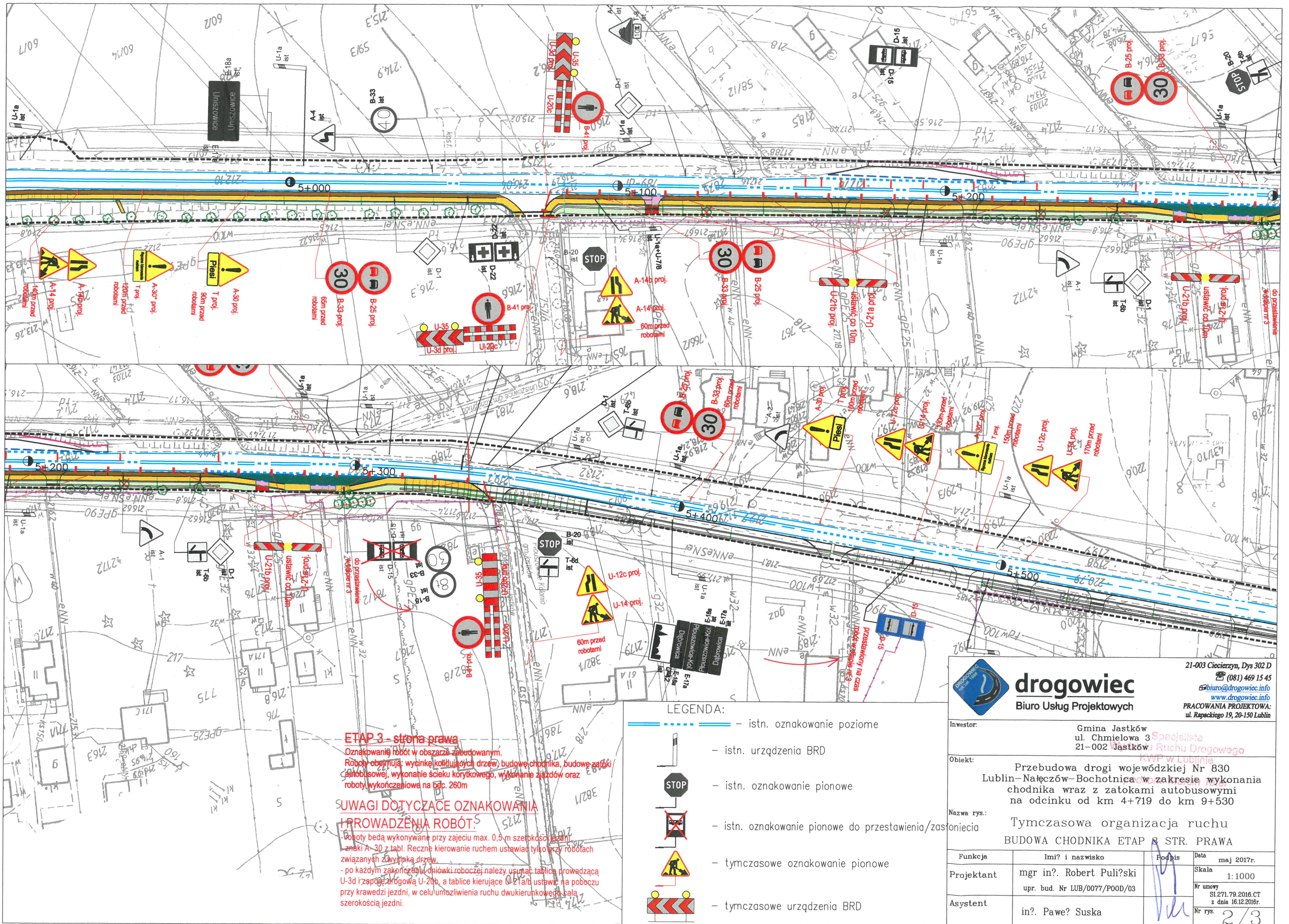
- istn. oznakowanie poziome
- istn. urządzenia BRD
- istn. oznakowanie pionowe
- istn. oznakowanie pionowe do przestawienia/zastąpienia
- tymczasowe oznakowanie pionowe
- tymczasowe urządzenia BRD

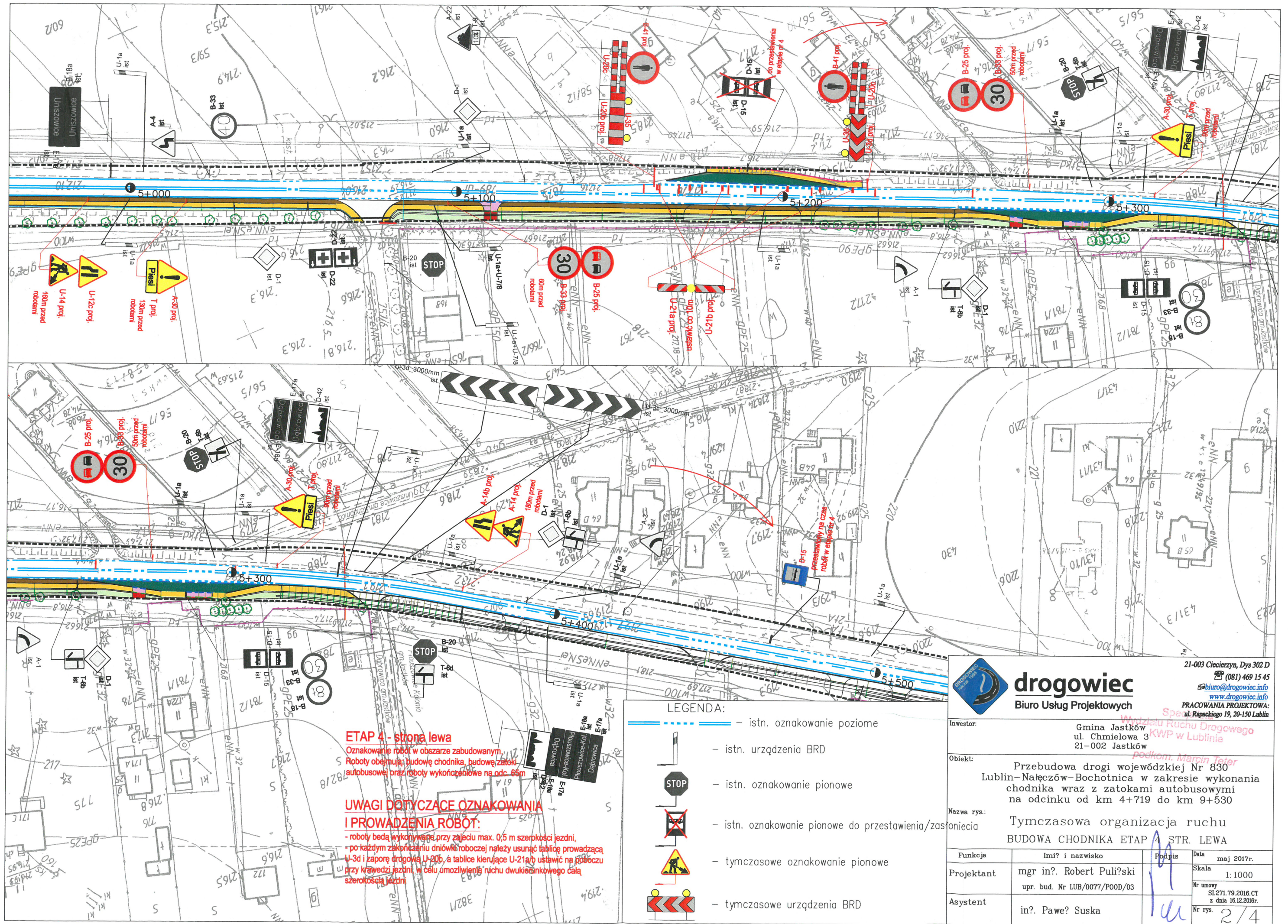


drogowiec
Biuro Usług Projektowych

21-003 Ciecierzyn, Dys 302 D
(081) 469 15 45
biuro@drogowiec.info
www.drogowiec.info
PRACOWNIA PROJEKTOWA
ul. Rapackiego 19, 20-150 Lublin

Investor:	Gmina Jastków ul. Chmielowa 3 21-002 Jastków		
Obiekt:	Przebudowa drogi wojewódzkiej Nr 830 Lublin-Należów-Bochońnica w zakresie wykonania chodnika wraz z zatokami autobusowymi na odcinku od km 4+719 do km 9+530		
Nazwa rys.:	Tymczasowa organizacja ruchu BUDOWA CHODNIKA ETAP 2 STR. PRAWA		
Funkcja	Imię i nazwisko	Podpis	Data
Projektant	mgr inż. Robert Puliński upr. bud. Nr LUB/0077/P00D/03		maj 2017r.
Asystent	inż. Paweł Suska		
		Nr umowy	Skala
		SL271.79.2016.CT z dnia 16.12.2016r.	1:1000
		Nr rys.	
		2/2	






ETAP 4 - strona lewa
Oznakowanie robót w obszarze zabudowanym.
Roboty obejmują: budowę chodnika, budowę zatoki autobusowej oraz roboty wykończeniowe na odc. 65m

UWAGI DOTYCZĄCE OZNAKOWANIA I PROWADZENIA ROBÓT:
- roboty będą wykonywane przy zajęciu max. 0,5 m szerokości jezdni,
- po każdym zakończeniu dnia robocznego należy usunąć tablicę prowadzącą U-3d i zapórę drogową U-20b, a tablice kierujące U-21a/b ustawić na poboczu przy krawędzi jezdni, w celu umożliwienia ruchu dwukierunkowego całej szerokości jezdni

LEGENDA:

- istn. oznakowanie poziome
- istn. urządzenia BRD
- istn. oznakowanie pionowe
- istn. oznakowanie pionowe do przestawienia/zastąpienia
- tymczasowe oznakowanie pionowe
- tymczasowe urządzenia BRD

**drogowiec**
Biuro Usług Projektowych

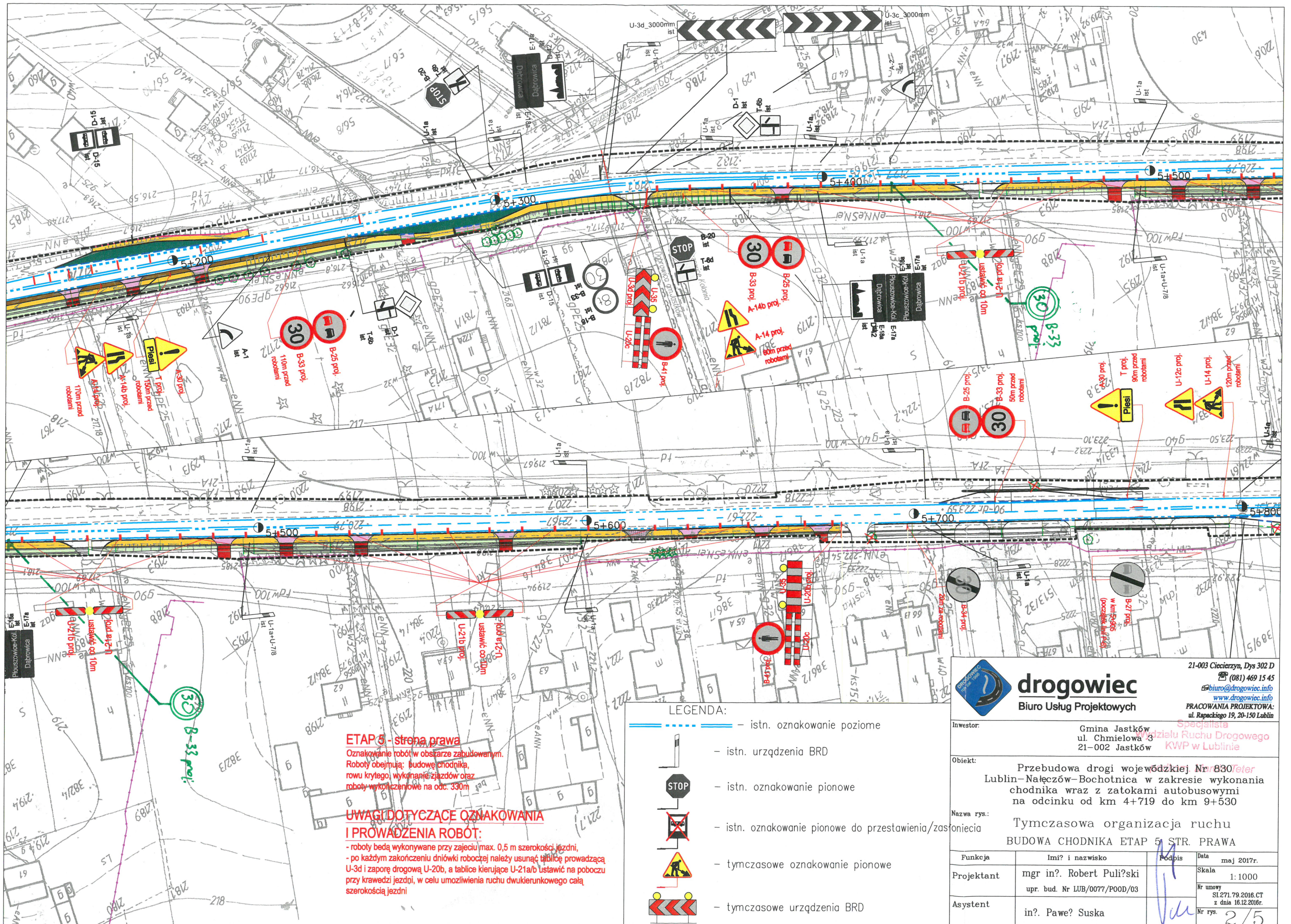
21-003 Ciecierzyn, Dys 302 D
(081) 469 15 45
biuro@drogowiec.info
www.drogowiec.info
PRACOWNIA PROJEKTOWA:
ul. Rapackiego 19, 20-150 Lublin

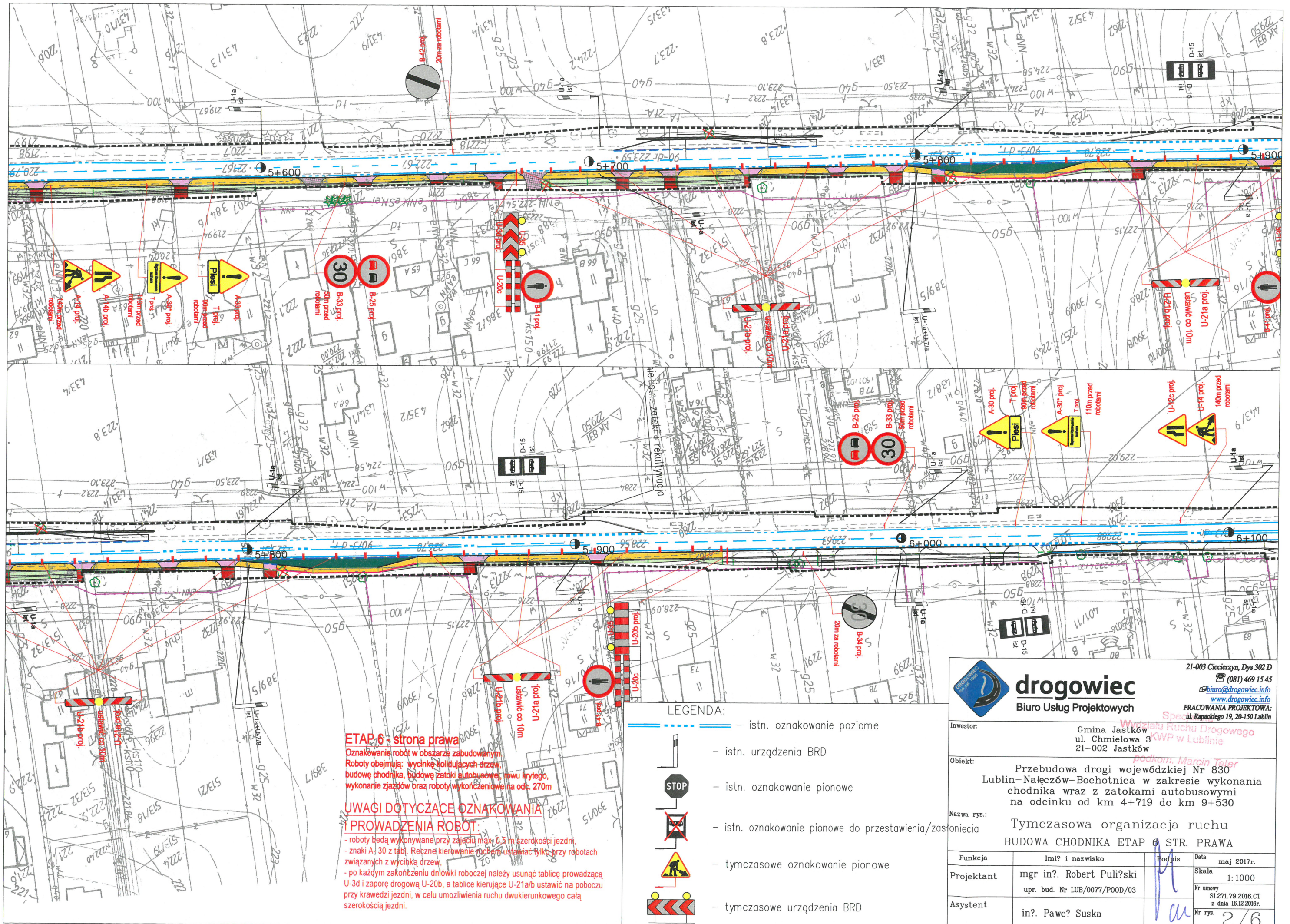
Investor: Gmina Jastków
ul. Chmielowa 3
21-002 Jastków

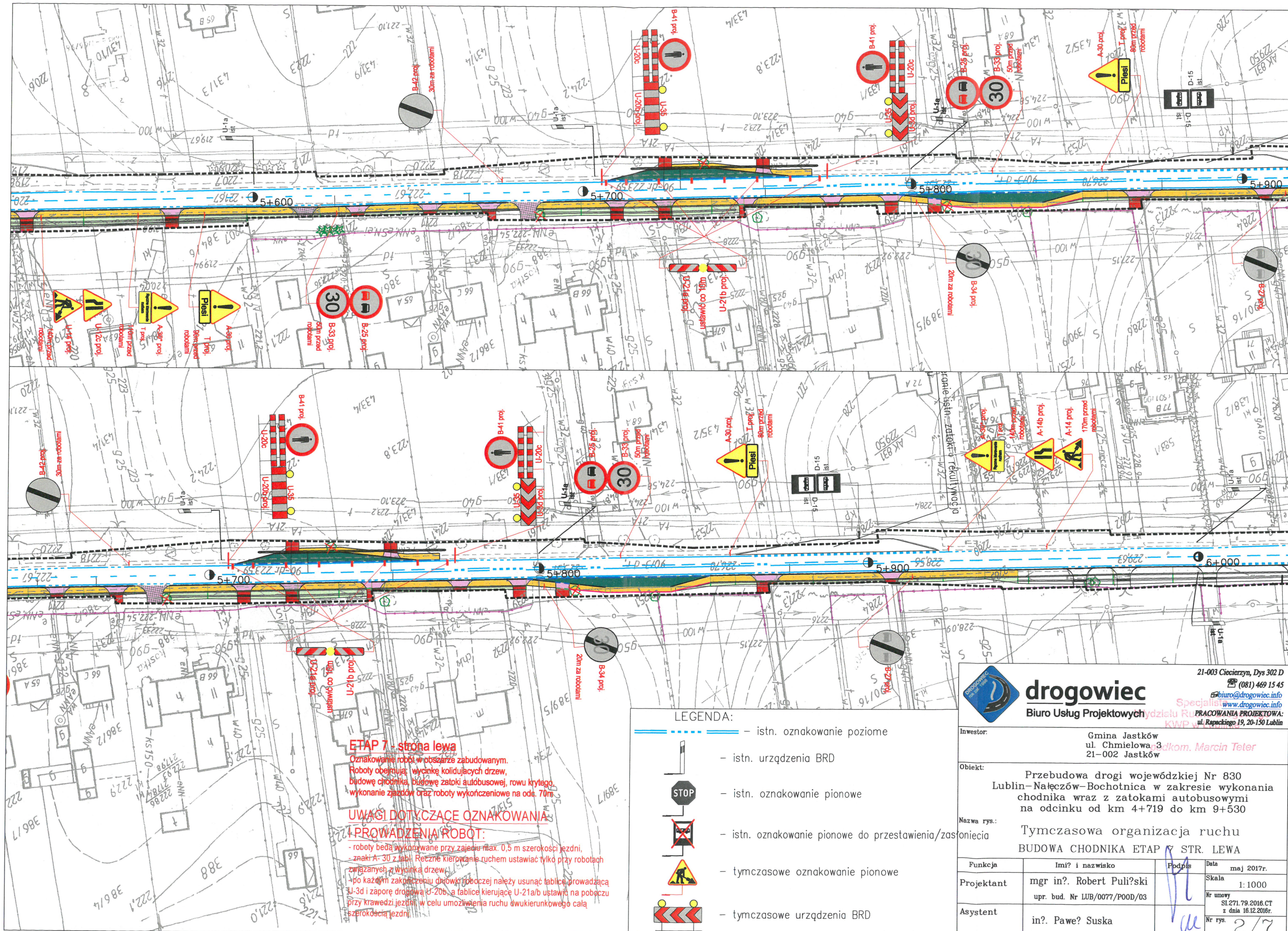
Obiekt: Przebudowa drogi wojewódzkiej Nr 830
Lublin-Nałęczów-Bochońnica w zakresie wykonania
chodnika wraz z zatokami autobusowymi
na odcinku od km 4+719 do km 9+530

Nazwa rys.: Tymczasowa organizacja ruchu
BUDOWA CHODNIKA ETAP 4 STR. LEWA

Funkcja	Imię i nazwisko	Podpis	Data
Projektant	mgr inż. Robert Puliński		1: 1000
Asystent	inż. Paweł Suska		2/4







ETAP 7 - strona lewa

Oznakowanie robót w obszarze zabudowanym.
Roboty obejmują: wycinkę kolidujących drzew,
budowę chodnika, budowę zatoki autobusowej, rowu krytego,
wykonanie zjazdów oraz roboty wykończeniowe na odc. 70m

UWAGI DOTYCZĄCE OZNAKOWANIA

I PRÓWADZENIA ROBÓT:

- roboty będą wykonywane przy zajęciu max. 0,5 m szerokości jezdni,
- znaki A-30 z tab. Różne kierowanie ruchem ustawiać tylko przy robotach związanych z wycinką drzew
- po każdym zakończeniu drogowych prac należy usunąć tablice prowadzącą U-3d i zapórę drogową U-20b, a tablice kierujące U-21a/b ustawić na poboczu przy krawędzi jezdni, w celu umożliwienia ruchu dwukierowego całą szerokością jezdni

LEGENDA:

- istn. oznakowanie poziome
- istn. urządzenia BRD
- istn. oznakowanie pionowe
- istn. oznakowanie pionowe do przestawienia/zastąpienia
- tymczasowe oznakowanie pionowe
- tymczasowe urządzenia BRD



drogowiec

Biurow Usług Projektowych

21-003 Ciecierzyn, Dys 302 D

(081) 469 15 45

biuro@drogowiec.info

www.drogowiec.info

Specjalista
PRACOWNIA PROJEKTOWA:
KWP w Lublinie

Inwestor:

Gmina Jastków
ul. Chmielowa, 3
21-002 Jastków

Obiekt:

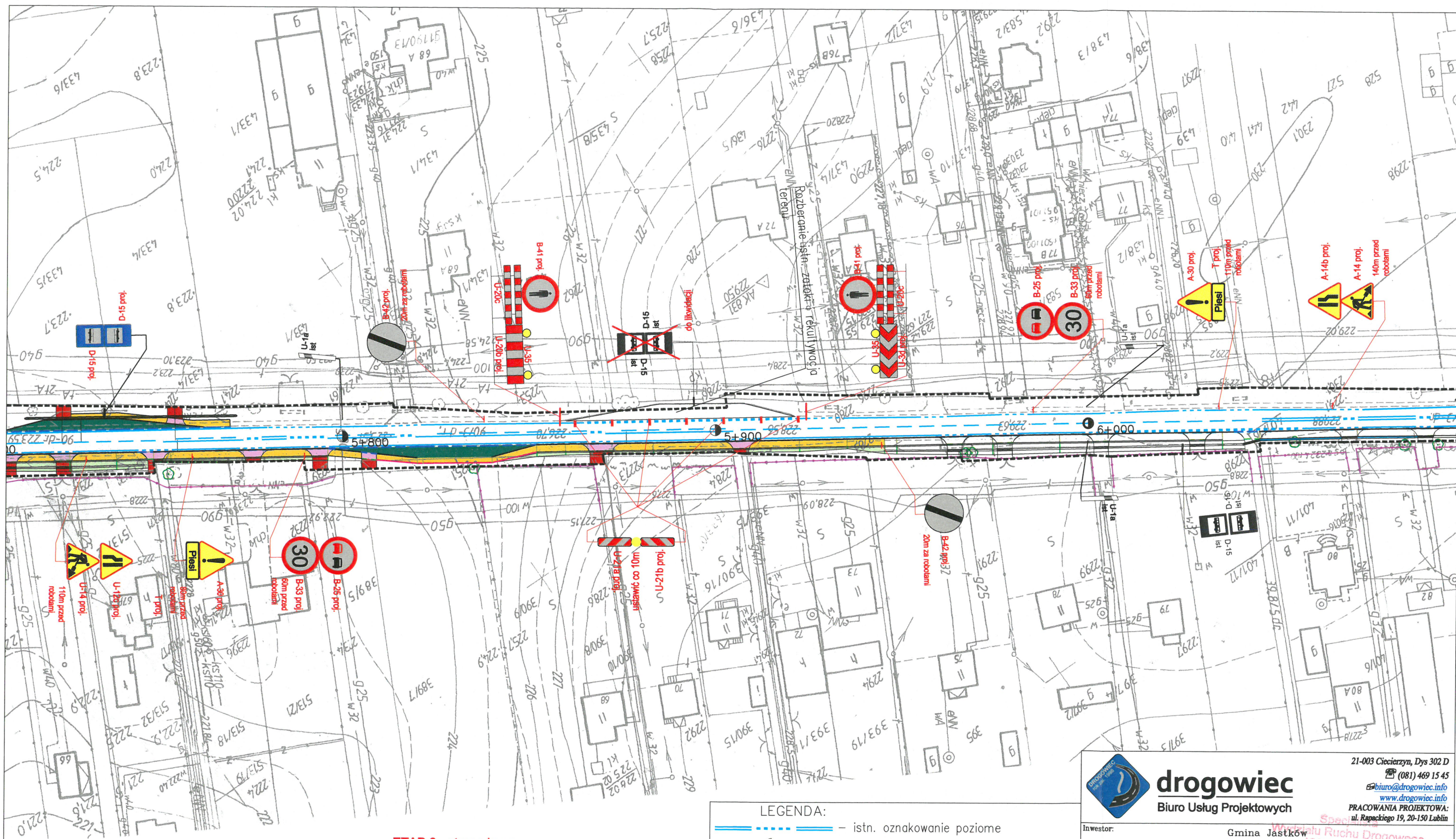
Przebudowa drogi wojewódzkiej Nr 830
Lublin-Należów-Bochotnica w zakresie wykonania
chodnika wraz z zatokami autobusowymi
na odcinku od km 4+719 do km 9+530

Nazwa rys.:

Tymczasowa organizacja ruchu
BUDOWA CHODNIKA ETAP 7 STR. LEWA

Funkcja	Imię i nazwisko	Podpis	Data
Projektant	mgr inż. Robert Puliński		maj 2017r.
Asystent	inż. Paweł Suska		

Skala: 1:1000
Nr umowy: SI.271.79.2016.CT
z dnia 16.12.2016r.
Nr rys. 2/7



ETAP 8 - strona lewa

Oznakowanie robót w obszarze zabudowanym.

Roboty obejmują: rozebranie istn. zatoki i rekultywacja terenu na odc. 70m

UWAGI DOTYCZĄCE OZNAKOWANIA I PROWADZENIA ROBÓT:

- roboty będą wykonywane przy zajęciu max. 0,5 m szerokości jezdni,
- znaki A- 30 z tabl. Ręczne kierowanie ruchem ustawiać tylko przy robotach związanych z wycinką drzew,
- po każdym zakończeniu dnia robocznego należy usunąć tablicę prowadzącą U-3d i zapórę drogową U-20b, a tablice kierujące U-21a/b ustawić na poboczu przy krawędzi jezdni, w celu umożliwienia ruchu dwukierunkowego całą szerokością jezdni.

LEGENDA:

- istn. oznakowanie poziome
- istn. urządzenia BRD
- istn. oznakowanie pionowe
- istn. oznakowanie pionowe do przestawienia/zastopienia
- tymczasowe oznakowanie pionowe
- tymczasowe urządzenia BRD



drogowiec
Biuro Usług Projektowych

21-003 Ciecierzyn, Dys 302 D

(081) 469 15 45

biuro@drogowiec.info

www.drogowiec.info

PRACOWNIA PROJEKTOWA:
ul. Rapackiego 19, 20-150 Lublin

Inwestor:

Gmina Jastków
ul. Chmielowa 3
21-002 Jastków

Obiekt:

Przebudowa drogi wojewódzkiej Nr 830
Lublin-Należów-Bochotnica w zakresie wykonania
chodnika wraz z zatokami autobusowymi
na odcinku od km 4+719 do km 9+530

Nazwa rys.:

Tymczasowa organizacja ruchu
BUDOWA CHODNIKA ETAP 8 STR. LEWA

Funkcja

Imię i nazwisko

Podpis

Data maj 2017r.

Projektant

mgr inż. Robert Puliński

upr. bud. Nr LUB/0077/P00D/03

Skala 1:1000

Asystent

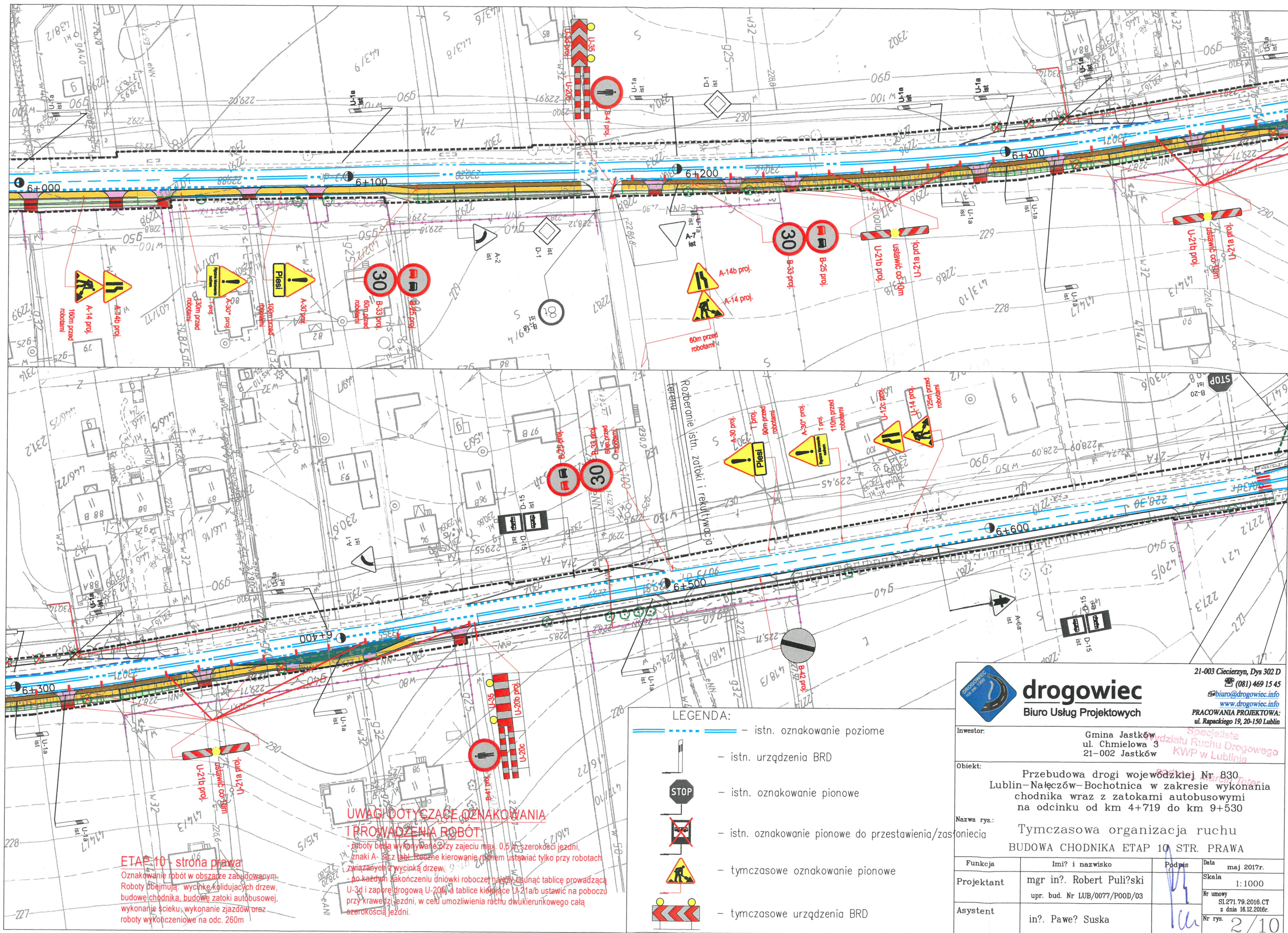
inż. Paweł Suska


Nr umowy

SL.271.79.2016.CT

z dnia 16.12.2016r.

Nr rys. 2/8





drogowiec
Biuro Usług Projektowych

21-003 Ciecierzyn, Dys 302 D
(081) 469 15 45
biuro@drogowiec.info
www.drogowiec.info
PRACOWNIA PROJEKTOWA:
ul. Rapackiego 19, 20-150 Lublin

Investor: Gmina Jastków
ul. Chmielowa 3
21-002 Jastków

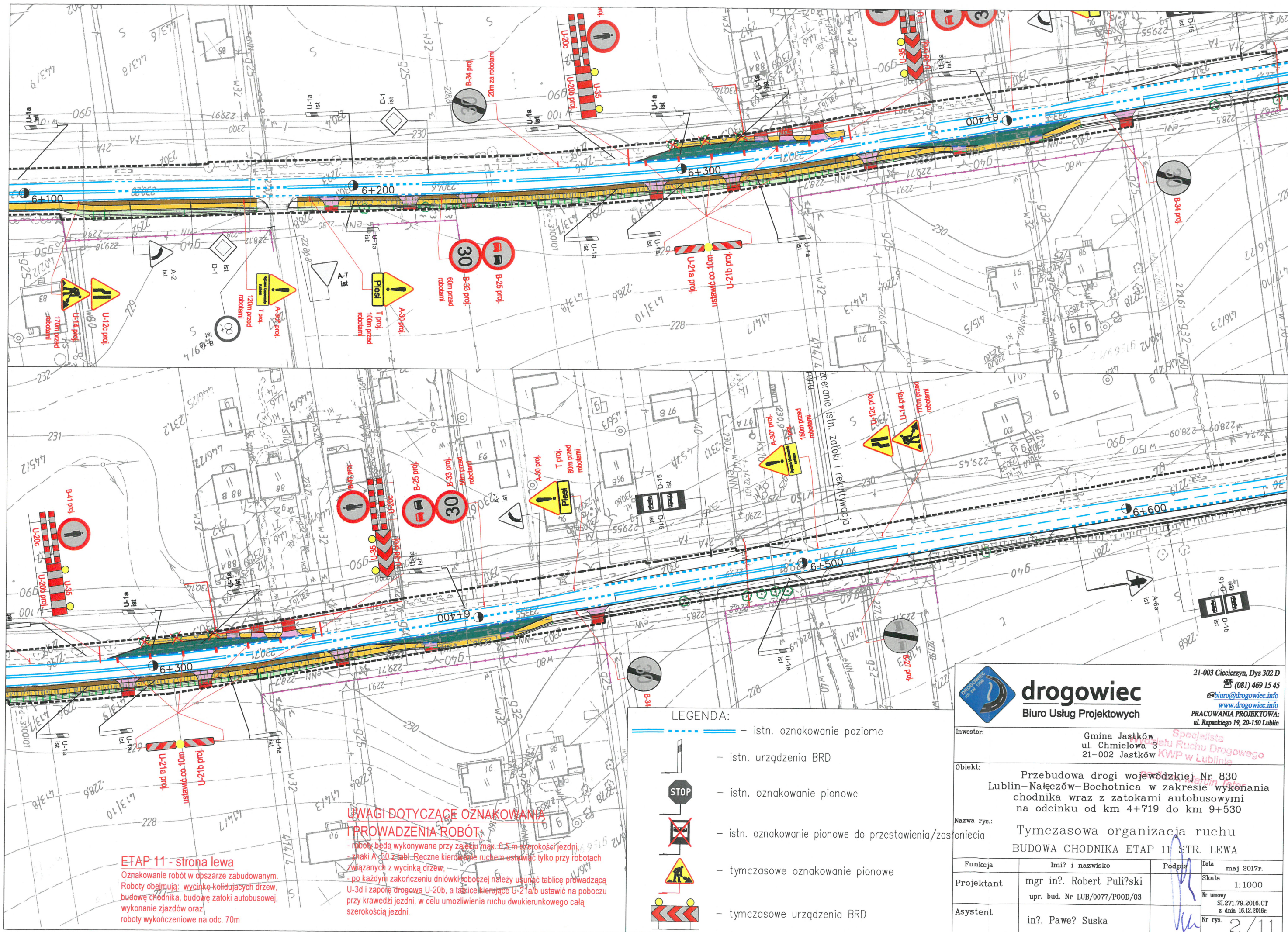
Obiekt: Przebudowa drogi wojewódzkiej Nr 830
Lublin-Natęczów-Bochońca w zakresie wykonania
chodnika wraz z zatokami autobusowymi
na odcinku od km 4+719 do km 9+530

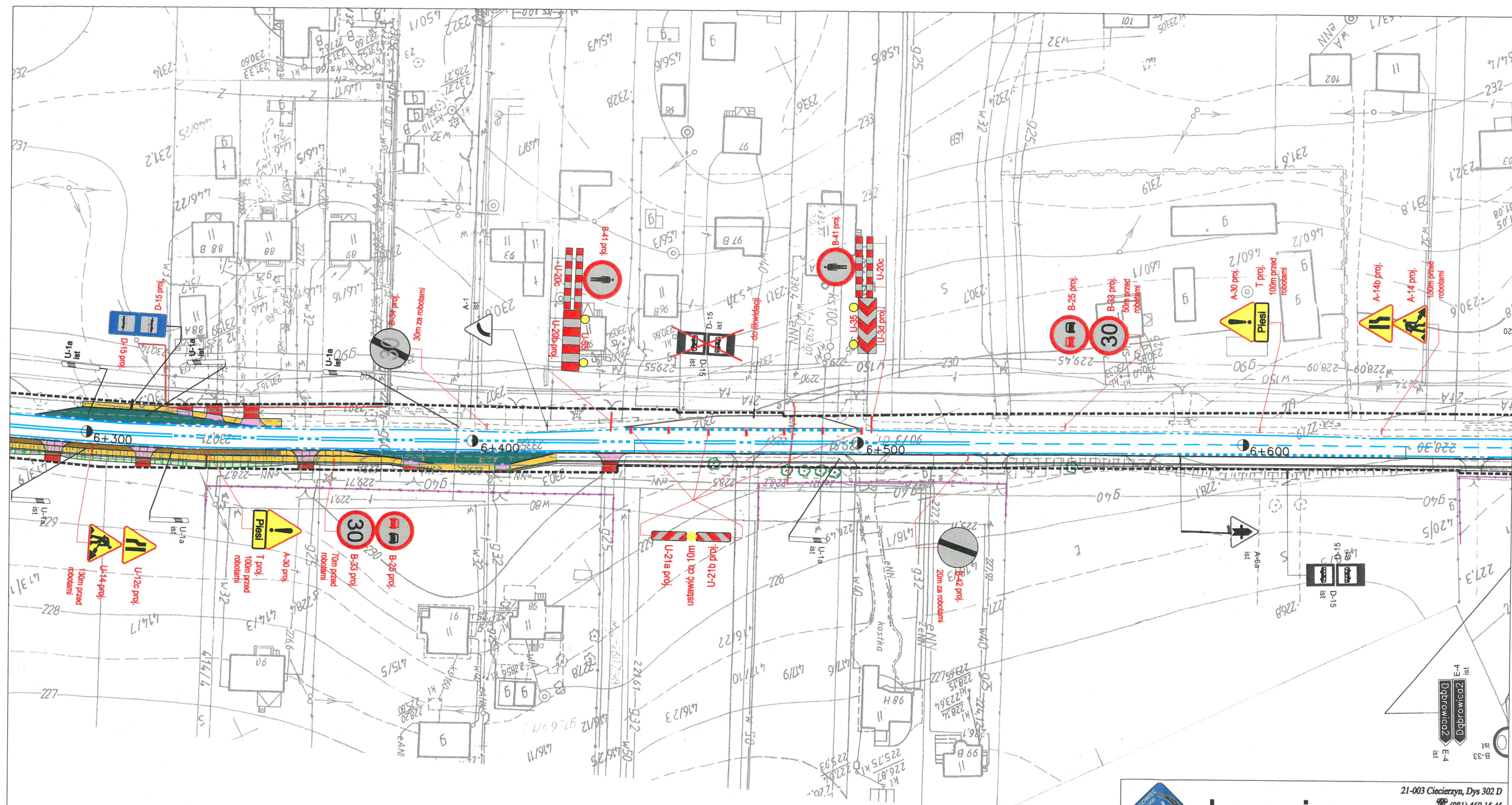
Nazwa rys.: Tymczasowa organizacja ruchu
BUDOWA CHODNIKA ETAP 10. STR. PRAWA

Funkcja	Imię i nazwisko	Podpis	Data
Projektant	mgr inż. Robert Puliński upr. bud. Nr LUB/0077/P00D/03		maj 2017r.
Asystent	inż. Paweł Suska		

Nr umowy
SL.271.79.2016.CT
z dnia 18.12.2016r.

Nr rys.
2/10





ETAP 12 - strona lewa

Oznakowanie robót w obszarze zabudowanym.
Roboty obejmują: rozebranie zatoki i rekultywacja
terenu na odc. 70m

UWAGI DOTYCZĄCE OZNAKOWANIA I PROWADZENIA ROBÓT:

- roboty będą wykonywane przy zajęciu max. 0,5 m szerokości jezdni,
- po każdym zakończeniu dnia robocznego należy usunąć tablicę prowadzącą
U-3d i zapórę drogową U-20b, a tablice kierujące U-21a/b ustawić na poboczu
przy krawędzi jezdni, w celu umożliwienia ruchu dwukierunkowego całą
szerokością jezdni

LEGENDA:

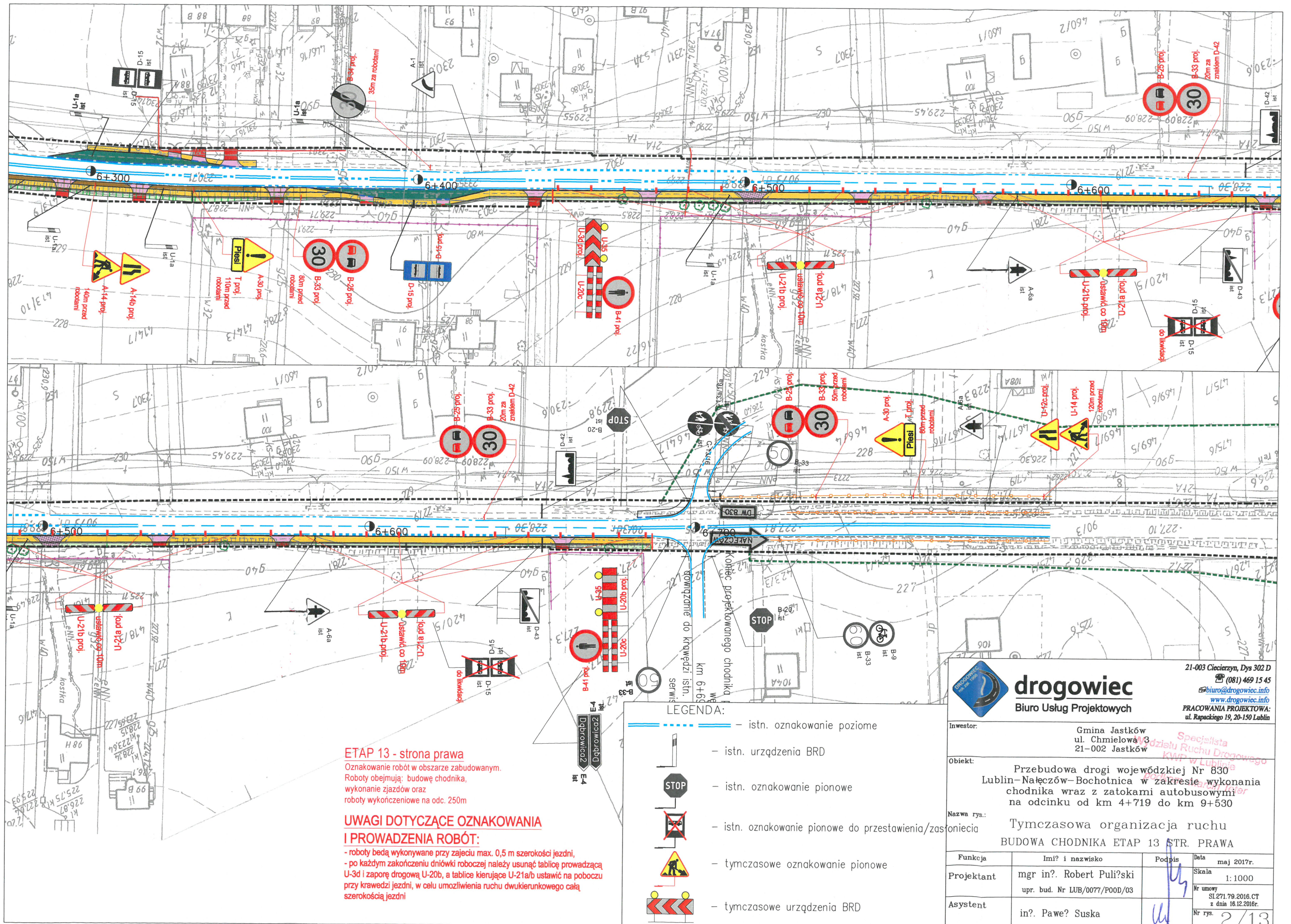
- istn. oznakowanie poziome
- istn. urządzenia BRD
- istn. oznakowanie pionowe
- istn. oznakowanie pionowe do przestawienia/zastąpienia
- tymczasowe oznakowanie pionowe
- tymczasowe urządzenia BRD



drogowiec
Biuro Usług Projektowych

21-003 Ciecierzyn, Dys 302 D
(081) 469 15 45
biuro@drogowiec.info
www.drogowiec.info
PRACOWNIA PROJEKTOWA:
ul. Rapackiego 19, 20-150 Lublin

Investor:	Gmina Jastków ul. Chmielowa 3 21-002 Jastków	Obiekt:	Przebudowa drogi wojewódzkiej Nr 830 Lublin-Nałęczów-Bochońnica w zakresie wykonania chodnika wraz z zatokami autobusowymi na odcinku od km 4+719 do km 9+530
Nazwa rys.:	Tymczasowa organizacja ruchu BUDOWA CHODNIKA ETAP 12 STR. LEWA	Podpis:	
Funkcja:	mgr inż. Robert Puliński	Data:	maj 2017r.
Projektant:	upr. bud. Nr LUB/0077/P00D/03	Skala:	1:1000
Asystent:	inż. Paweł Suska	Nr umowy:	SL271.79.2016.CT
		Nr rys.:	2/12



ETAP 13 - strona prawa

Oznakowanie robót w obszarze zabudowanym.
Roboty obejmują: budowę chodnika,
wykonanie zjazdów oraz
roboty wykończeniowe na odc. 250m

UWAGI DOTYCZĄCE OZNAKOWANIA I PROWADZENIA ROBÓT:

- roboty będą wykonywane przy zajęciu max. 0,5 m szerokości jezdni,
- po każdym zakończeniu dnia robocznego należy usunąć tablicę prowadzącą
U-3d i zapórę drogową U-20b, a tablice kierujące U-21a/b ustawić na poboczu
przy krawędzi jezdni, w celu umożliwienia ruchu dwukierunkowego całą
szerokością jezdni

LEGENDA:

- istn. oznakowanie poziome
- istn. urządzenia BRD
- istn. oznakowanie pionowe
- istn. oznakowanie pionowe do przestawienia/zastąpienia
- tymczasowe oznakowanie pionowe
- tymczasowe urządzenia BRD



drogowiec
Biuro Usług Projektowych

21-003 Ciecierzyn, Dys 302 D
(081) 469 15 45
biuro@drogowiec.info
www.drogowiec.info
PRACOWNIA PROJEKTOWA:
ul. Rapackiego 19, 20-150 Lublin

Inwestor:

Gmina Jastków
ul. Chmielowa 3
21-002 Jastków

Obiekt:

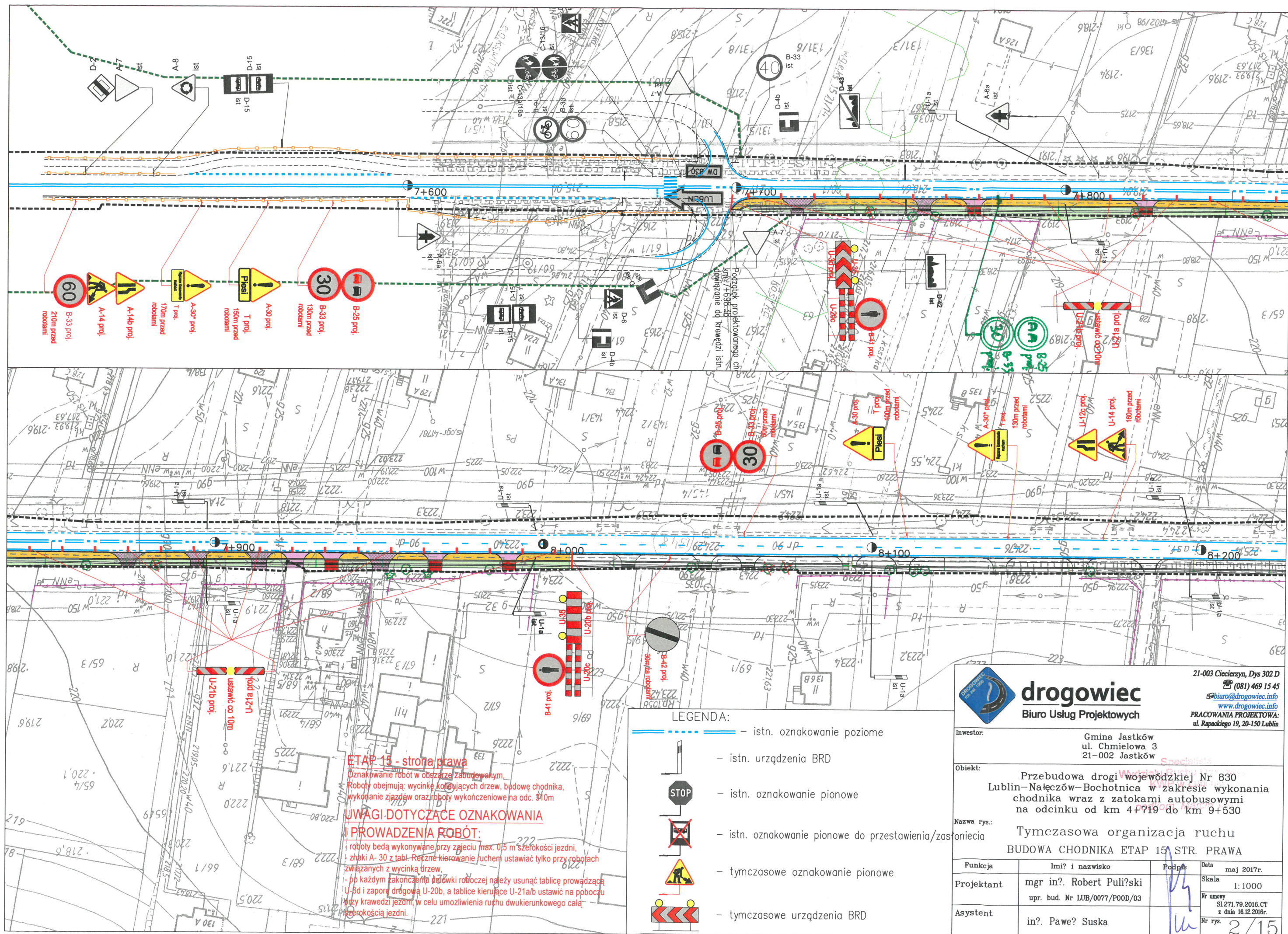
Przebudowa drogi wojewódzkiej Nr 830
Lublin-Należów-Bohotnica w zakresie wykonania
chodnika wraz z zatokami autobusowymi
na odcinku od km 4+719 do km 9+530

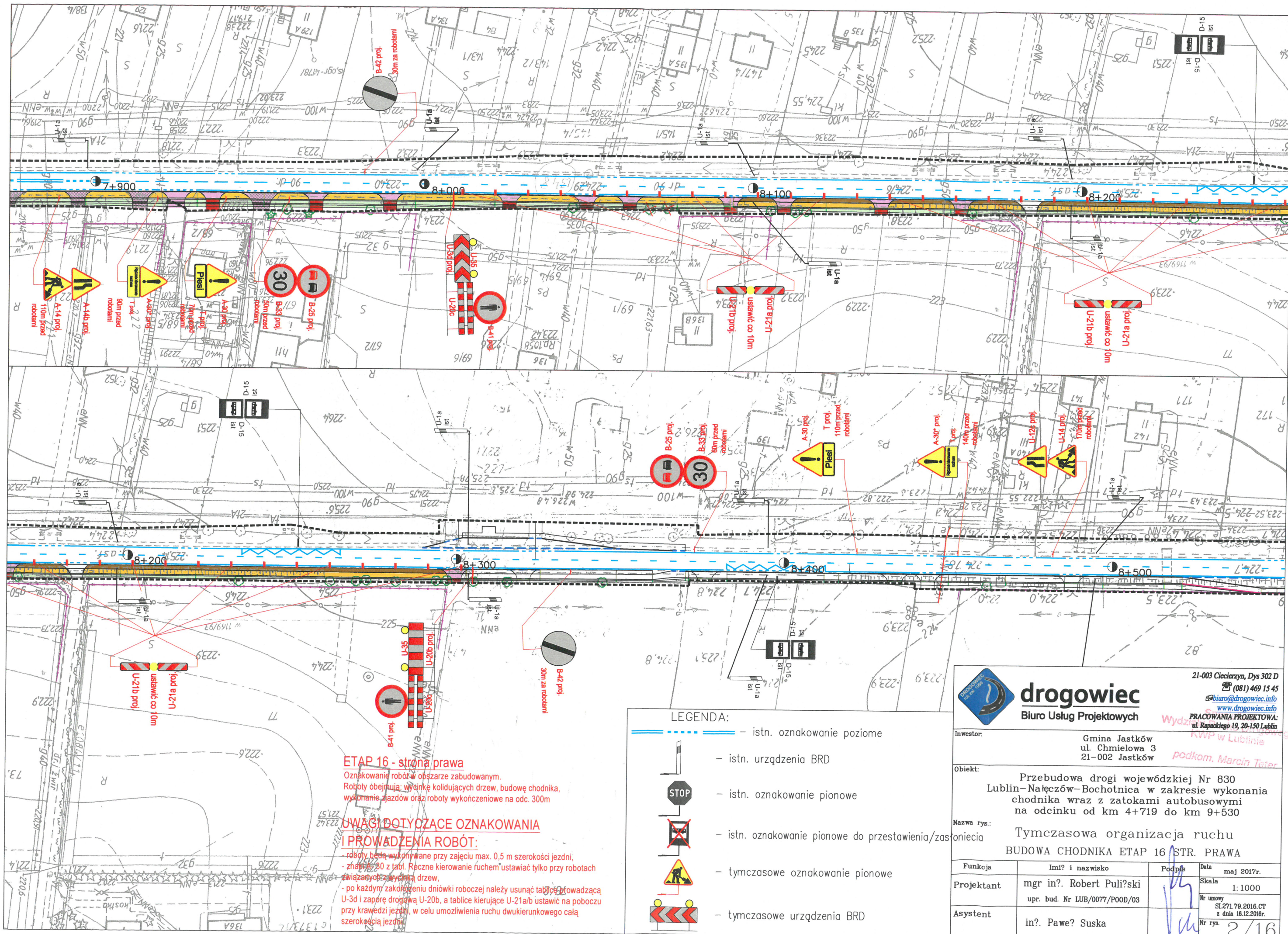
Nazwa rys.:

Tymczasowa organizacja ruchu
BUDOWA CHODNIKA ETAP 13 STR. PRAWA

Funkcja	Imię i nazwisko	Podpis	Data
Projektant	mgr inż. Robert Puliński upr. bud. Nr LUB/0077/P00D/03		maj 2017r.
Asystent	inż. Paweł Suska		

Nr umowy
SL271.79.2016.CT
z dnia 16.12.2016r.
Nr rys. 2/13






ETAP 16 - strona prawa
Oznakowanie robót w obszarze zabudowanym.
Roboty obejmują: wycinkę kolidujących drzew, budowę chodnika,
wykonanie zjazdów oraz roboty wykończeniowe na odc. 300m

UWAGI DOTYCZĄCE OZNAKOWANIA I PRÓWADZENIA ROBÓT:

- roboty będą wykonywane przy zajęciu max. 0,5 m szerokości jezdni,
- znaki 30 z tabl. Ręczne kierowanie ruchem ustawiać tylko przy robotach związanych z wycinką drzew,
- po każdym zakończeniu dnia robocznego należy usunąć tablicę prowadzącą U-3d i zapórę drogową U-20b, a tablice kierujące U-21a/b ustawić na poboczu przy krawędzi jezdni, w celu umożliwienia ruchu dwukierunkowego całą szerokością jezdni

LEGENDA:

- istn. oznakowanie poziome
- istn. urzędzenia BRD
- istn. oznakowanie pionowe
- istn. oznakowanie pionowe do przestawienia/zastąpienia
- tymczasowe oznakowanie pionowe
- tymczasowe urzędzenia BRD



drogowiec
Biuro Usług Projektowych

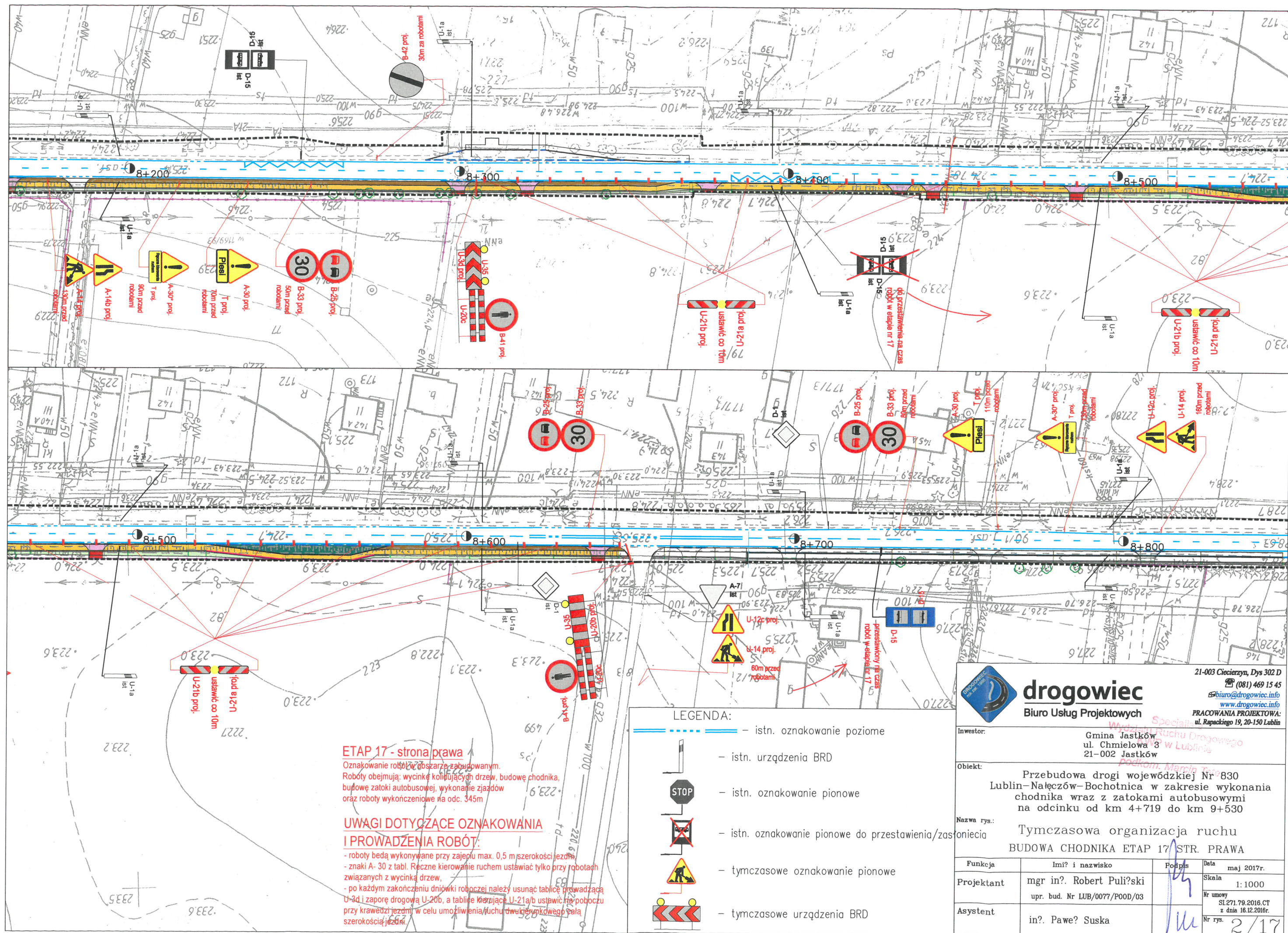
21-003 Ciecierzyn, Dys 302 D
(081) 469 15 45
biuro@drogowiec.info
www.drogowiec.info
PRACOWNIA PROJEKTOWA:
ul. Rapackiego 19, 20-150 Lublin
Wydzi. 6
KWP w Lublinie
podkom. Marcin Teter

Inwestor: Gmina Jastków
ul. Chmielowa 3
21-002 Jastków

Obiekt: Przebudowa drogi wojewódzkiej Nr 830
Lublin-Należców-Bochońnica w zakresie wykonania
chodnika wraz z zatokami autobusowymi
na odcinku od km 4+719 do km 9+530

Nazwa rys.: Tymczasowa organizacja ruchu
BUDOWA CHODNIKA ETAP 16 STR. PRAWA

Funkcja	Imię i nazwisko	Podpis	Data
Projektant	mgr inż. Robert Puliński upr. bud. Nr LUB/0077/P00D/03		maj 2017r.
Asystent	inż. Paweł Suska		Skala 1:1000 Nr umowy SL271.79.2016.CT z dnia 16.12.2016r. Nr rys. 2/16



ETAP 17 - strona prawa


Oznakowanie robót w obszarze zabudowanym.
Roboty obejmują: wycinkę kolidujących drzew, budowę chodnika, budowę zatoki autobusowej, wykonanie zjazdów oraz roboty wykończeniowe na odc. 345m

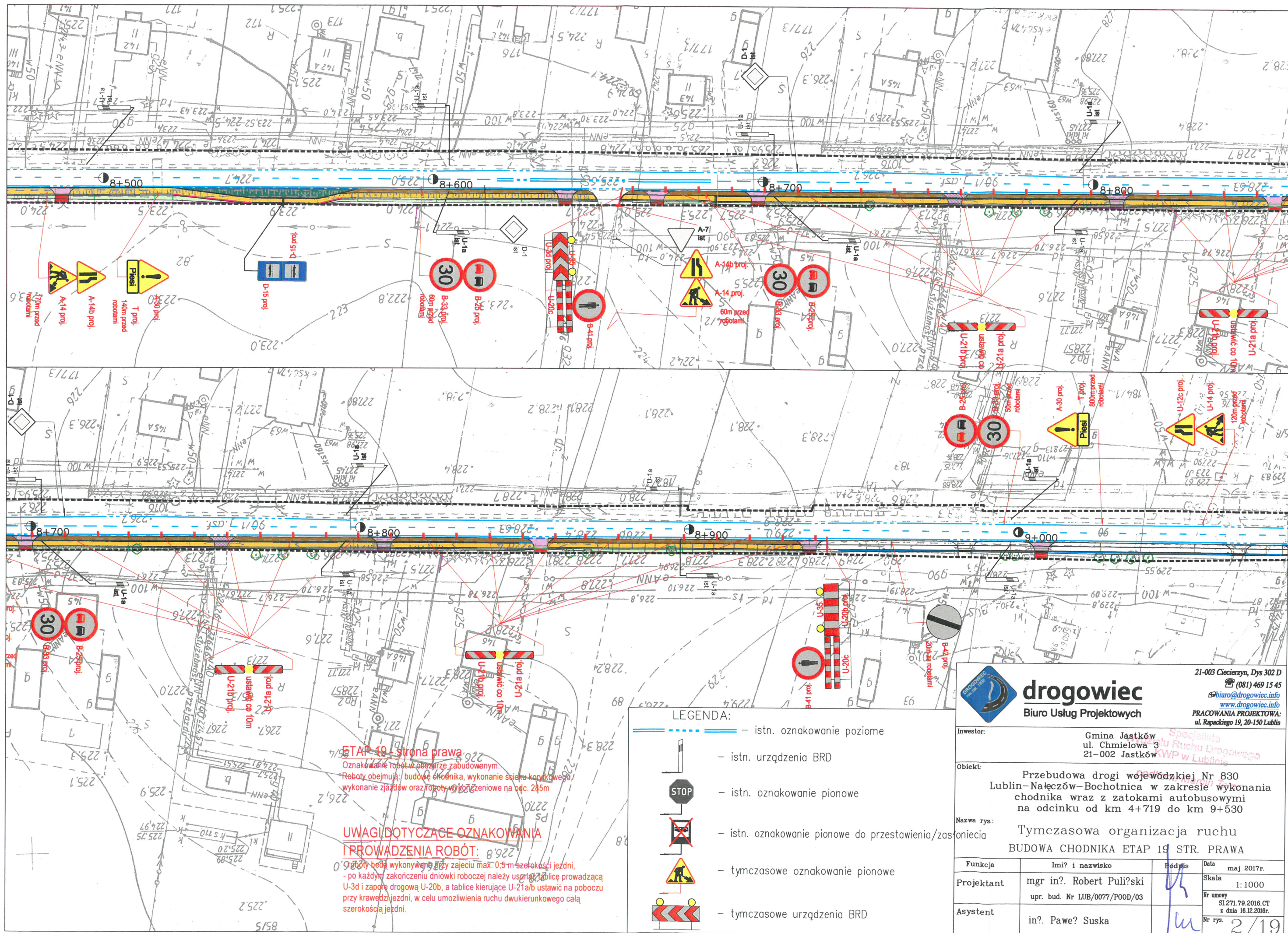
UWAGI DOTYCZĄCE OZNAKOWANIA I PROWADZENIA ROBÓT:

- roboty będą wykonywane przy zajęciu max. 0,5 m szerokości jezdni
- znaki A-30 z tabl. Ręczne kierowanie ruchem ustawiać tylko przy robotach związanych z wycinką drzew,
- po każdym zakończeniu dnia robocznego należy usunąć tablicę prowadzącą U-3d i zapórę drogową U-20b, a tablice kierujące U-21a/b ustawić na poboczu przy krawędzi jezdni w celu umożliwienia ruchu dwukierowego całą szerokością jezdni.

LEGENDA:

- istn. oznakowanie poziome
- istn. urządzenia BRD
- istn. oznakowanie pionowe
- istn. oznakowanie pionowe do przestawienia/zastąpienia
- tymczasowe oznakowanie pionowe
- tymczasowe urządzenia BRD

 drogowiec Biuro Usług Projektowych				21-003 Ciecierzyn, Dys 302 D (081) 469 15 45 biuro@drogowiec.info www.drogowiec.info PRACOWNIA PROJEKTOWA: ul. Rapackiego 19, 20-150 Lublin	
Inwestor:		Gmina Jastków ul. Chmielowa 3 21-002 Jastków			
Obiekt:		Przebudowa drogi wojewódzkiej Nr 830 Lublin-Nałęczów-Bochońca w zakresie wykonania chodnika wraz z zatokami autobusowymi na odcinku od km 4+719 do km 9+530			
Nazwa rys.:		Tymczasowa organizacja ruchu BUDOWA CHODNIKA ETAP 17 STR. PRAWA			
Funkcja	Imię i nazwisko	Podpis	Data	maj 2017r.	
Projektant	mgr inż. Robert Puliński		Skala	1:1000	
Asystent	inż. Paweł Suska		Nr umowy	SL 271.79.2016 CT	
			Nr rys.	z dnia 16.12.2016r.	





ETAP 19 - strona prawa
Oznakowanie robót w obszarze zabudowanym.
Roboty obejmują: budowę chodnika, wykonanie sieci kanalizacyjnej, wykonanie zjazdów oraz roboty wykończeniowe na odc. 245m

UWAGI DOTYCZĄCE OZNAKOWANIA I PROWADZENIA ROBÓT:

Roboty będą wykonywane przy zajęciu max. 0,5 m szerokości jezdni.
- po każdym zakończeniu dnia robocznego należy ustawić tablicę prowadzącą U-3d i zapórę drogową U-20b, a tablice kierujące U-21a/b ustawić na poboczu przy krawędzi jezdni, w celu umożliwienia ruchu dwukierunkowego całą szerokością jezdni.

LEGENDA:

- istn. oznakowanie poziome
- istn. urządzenia BRD
- istn. oznakowanie pionowe
- istn. oznakowanie pionowe do przestawienia/zastopienia
- tymczasowe oznakowanie pionowe
- tymczasowe urządzenia BRD

 drogowiec Biuro Usług Projektowych			
21-003 Ciecierzyn, Dys 302 D (081) 469 15 45 biuro@drogowiec.info www.drogowiec.info PRACOWNIA PROJEKTOWA: ul. Rapackiego 19, 20-150 Lublin			
Inwestor:		Gmina Jastków ul. Chmielowa 3 21-002 Jastków	
Obiekt:		Przebudowa drogi wojewódzkiej Nr 830 Lublin-Nałęczów-Bochotnica w zakresie wykonania chodnika wraz z zatokami autobusowymi na odcinku od km 4+719 do km 9+530	
Nazwa rys.:		Tymczasowa organizacja ruchu BUDOWA CHODNIKA ETAP 19 STR. PRAWA	
Funkcja	Imię i nazwisko	Podpis	Data
Projektant	mgr inż. Robert Puliński upr. bud. Nr LUB/0077/P00D/03		Skala 1:1000 Nr umowy SL.271.79.2016.CT z dnia 16.12.2016r. Nr rys. 2/19
Asystent	inż. Paweł Suska	